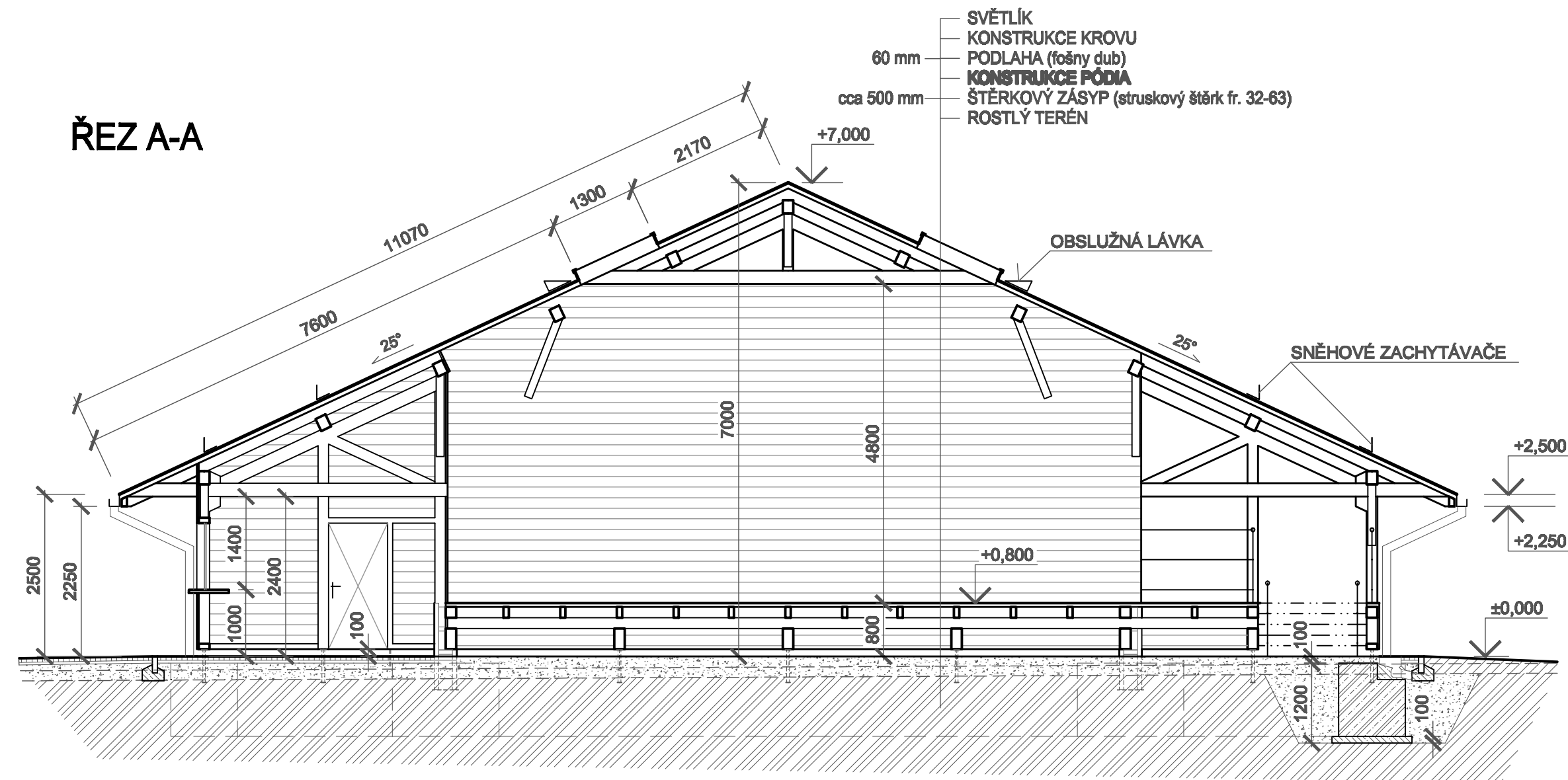
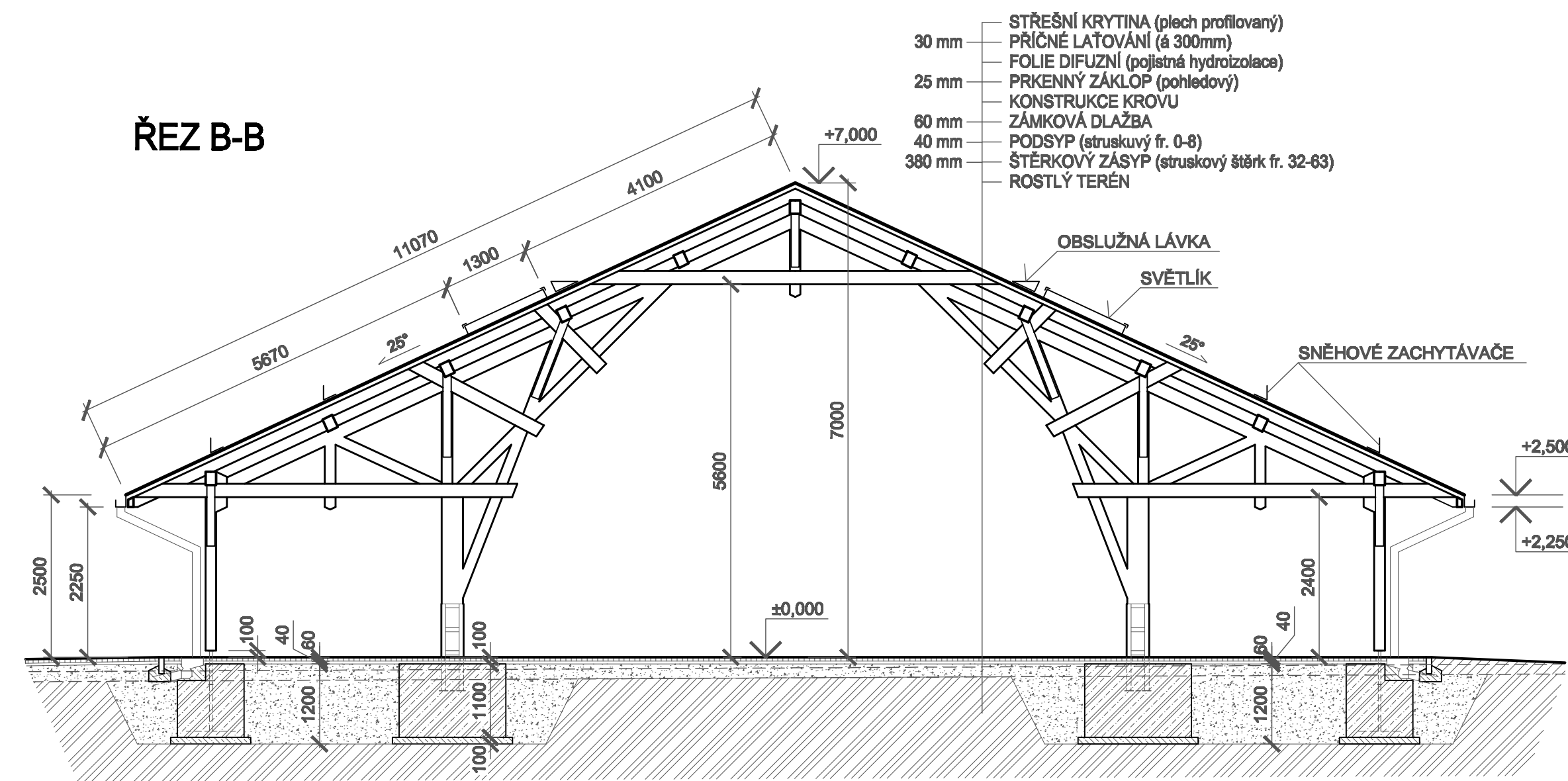


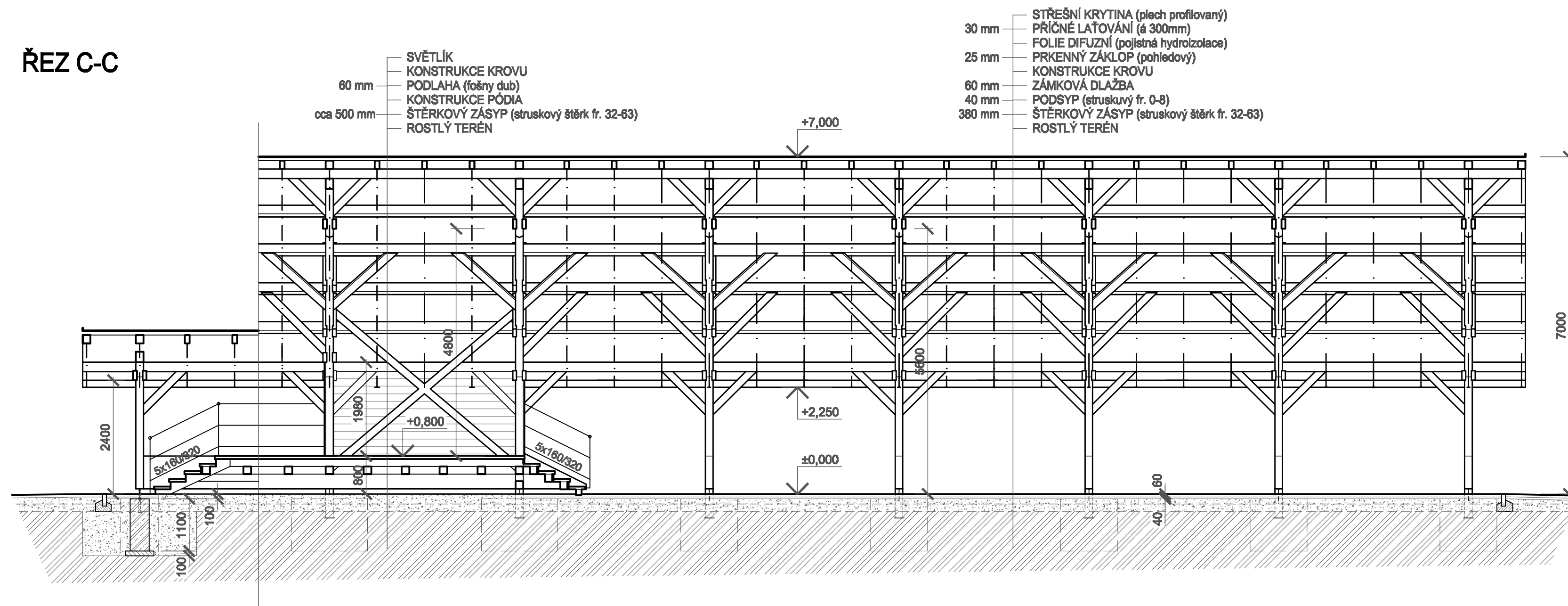
### ŘEZ A-A



### ŘEZ B-B



### ŘEZ C-C



#### LEGENDA HMOT:

- STŘEŠNÍ K-KCE, KROV, DŘEVĚNÉ K-KCE
- PROSTÝ BETON C 16/20
- ŽELEZOBETON C 25/30
- ŠTĚRKOVÝ ZÁSYP (zhuťněný)
- ROSTLÝ TERÉN

SPECIFIKACE A UMÍSTĚNÍ KOTEVNÍCH PRVKŮ JE UVEDENO VE VÝKR. ZÁKLADŮ (D 01.1.1 - 3)

±0,000 = 379,220 m.n.m. Bpv

Zodp. projektant Ing. GAŠ	Projektant WANTULOK	Kontroloval Ing. GAŠ	
Investor Obec Návsi - Návsi 327, 739 92 Návsi.	Místo stavby k.ú. Návsi, parc. č. 25, 26, 17	Datum 12-2015	
<b>KULTURNĚ SPOLEČENSKÝ AREÁL</b> NA POZEMCÍCH PARC.Č. 25, 26, 17, k.ú. NÁVSI <b>SO 01 - ZASTŘEŠENÉ JEVIŠTĚ S HLEDIŠTĚM</b>			Měřítko 1:75
			Formát 4 A4
			Číslo zakázky 26/2015
			Číslo archívní D-26-2015
<b>ŘEZY</b>			Pořadové číslo výkresu <b>D 01.1.1 - 3</b>